

















STRATEGIE ROZVOJE MĚSTA LÁZNĚ BOHDANEČ

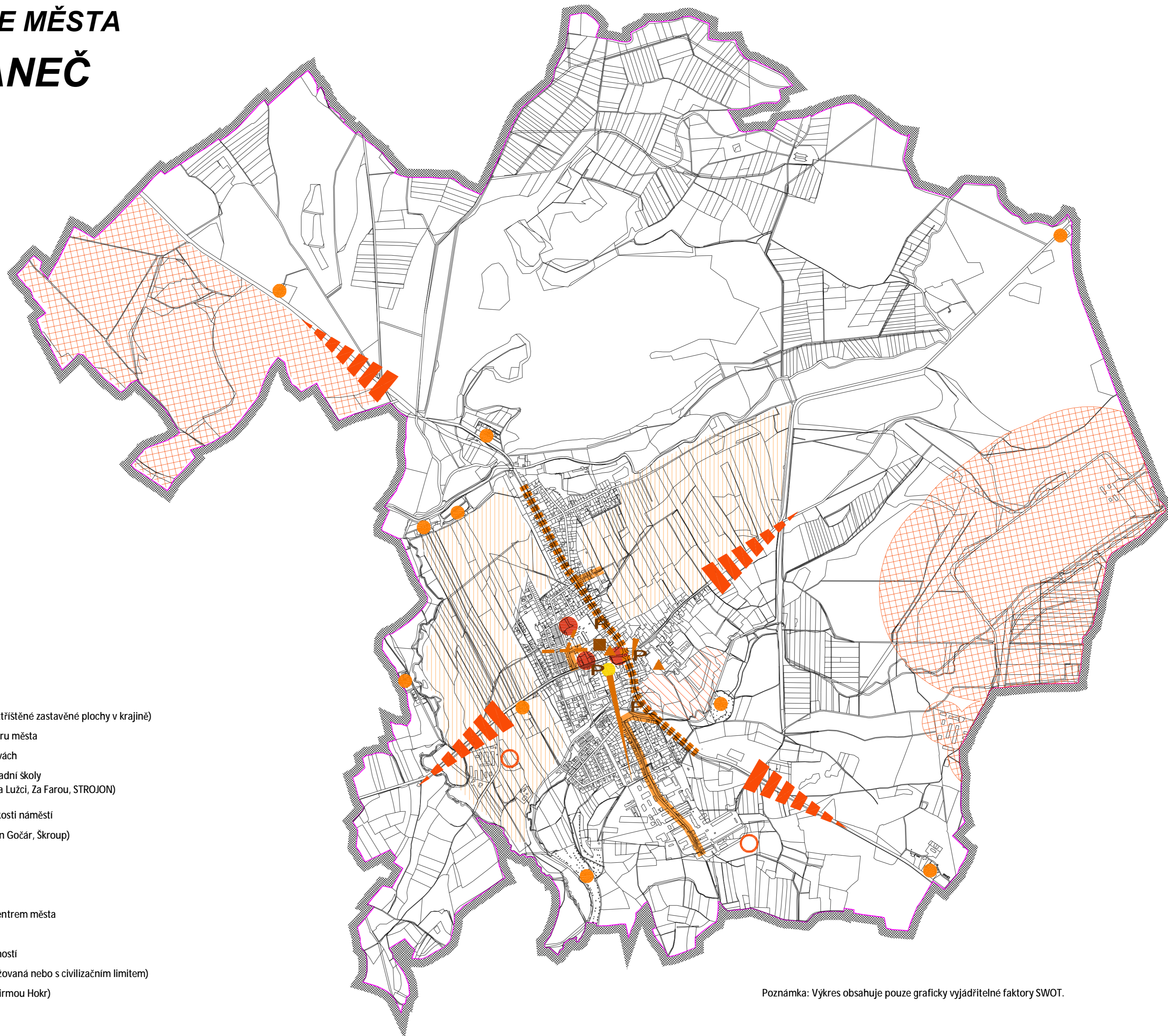
2011 - 2027

Příloha 4.1.b)
Grafické vyjádření SWOT analýzy

SLABÉ STRÁNKY (W)

LEGENDA

-  W3 - negativní vlivy suburbanizace (kolonie, samoty, roztržité zastavěné plochy v krajině)
-  W8 - nevyužitá část zastavěného území, zejména v centru města
-  W9 - základní škola a městský úřad fungují ve více budovách
-  W10 - špatný stavebně technický stav a vybavenost základní školy
-  W19 - nevhodné dopravní napojení výrobních lokalit (Na Lužci, Za Farou, STROJON)
-  W29 - zatížení místních komunikací nákladní dopravou
-  W20 - existence výrobního podniku Strojon, s.r.o. v blízkosti náměstí
-  W26 - špatný technický stav staveb arch. Gočára (pavilon Gočár, Škroup)
-  W27 - nedostatek parkovací kapacity pro potřeby lázní
-  W28 - vysoká intenzita tranzitní dopravy
-  W30 - neexistence obchvatu města
-  W32 - trasa vrchního vedení vysokého napětí vedoucí centrem města
-  W34 - lázeňský park ve špatném přírodním stavu
-  W36 - zemědělsko-průmyslová krajina s nízkou prostupností
-  W37 - část příměstských lesů je těžko prostupná (neudržovaná nebo s civilizačním limitem)
-  W38 - nerehabilitované skládky odpadů (Liškovský, pod firmou Hokr)



Poznámka: Výkres obsahuje pouze graficky vyjádřitelné faktory SWOT.