













# STRATEGIE ROZVOJE MĚSTA LÁZNĚ BOHDANEČ

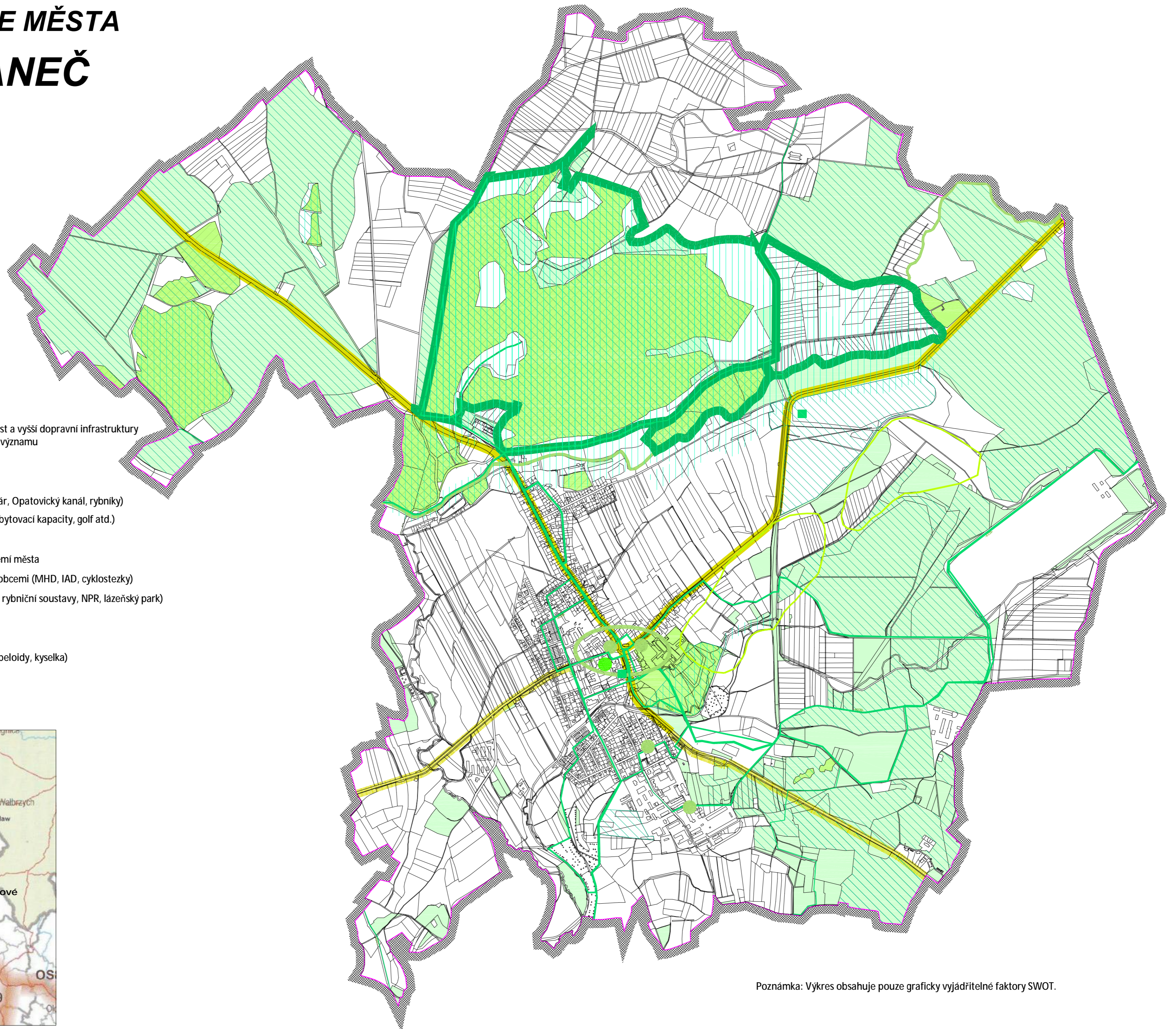
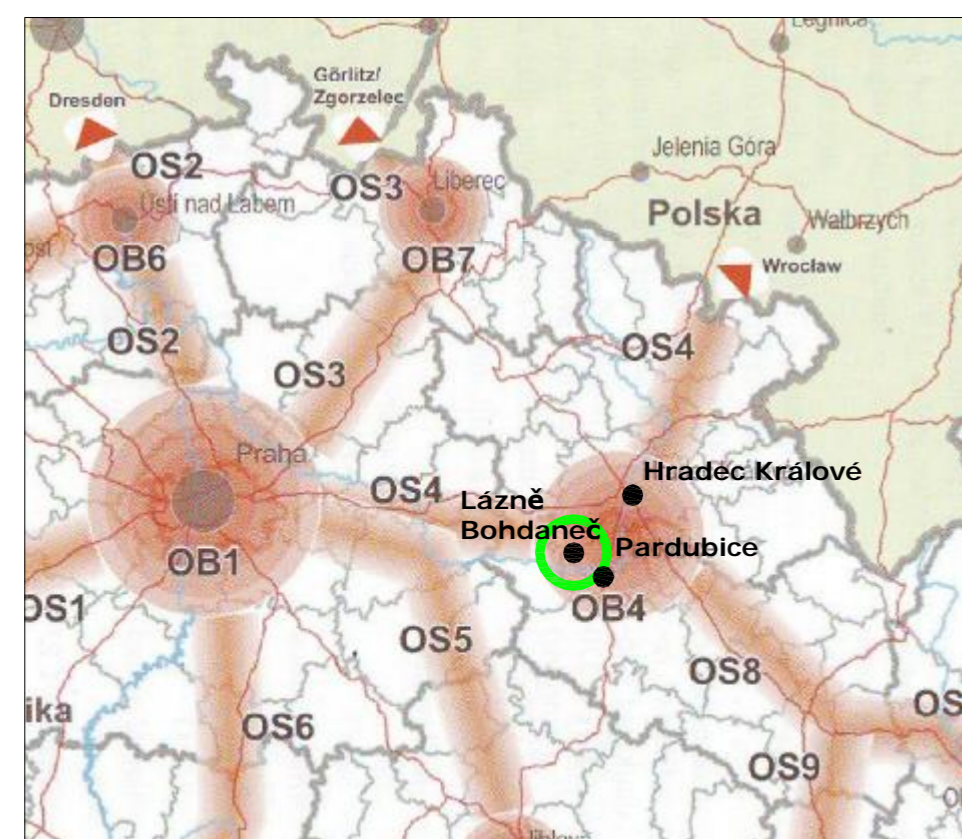
2011 - 2027

Příloha 4.1.a)  
Grafické vyjádření SWOT analýzy

## SILNÉ STRÁNKY (S)

### LEGENDA

-  S1 - jediné léčebné lázně v Pardubickém kraji
-  S9 - umístění základní a mateřské školy v centru města
-  S18 - tradice rybníkářství a lázeňství
-  S21 - existence atraktivit pro cestovní ruch (lázně, Gočár, Opatovický kanál, rybníky)
-  S22 - turistická infrastruktura (turistické stezky, MIC, ubytovací kapacity, golf atd.)
-  S24 - atraktivní centrum města (náměstí, Ráj)
-  S25 - území s výrazným rekreačním potenciálem v zázemí města
-  S28 - dopravní spojení s krajskými městy a spádovými obcemi (MHD, IAD, cyklostezky)
-  S33 - významné přírodní hodnoty (krajina s pozůstatky rybníční soustavy, NPR, lázeňský park)
-  S37 - zachovalé lesní komplexy
-  S40 - vysoký podíl zvláště chráněných území
-  S41 - existence a využívání přírodních léčivých zdrojů (peloidy, kyselka)



Poznámka: Výkres obsahuje pouze graficky vyjádřitelné faktory SWOT.