








STRATEGIE ROZVOJE MĚSTA LÁZNĚ BOHDANEČ

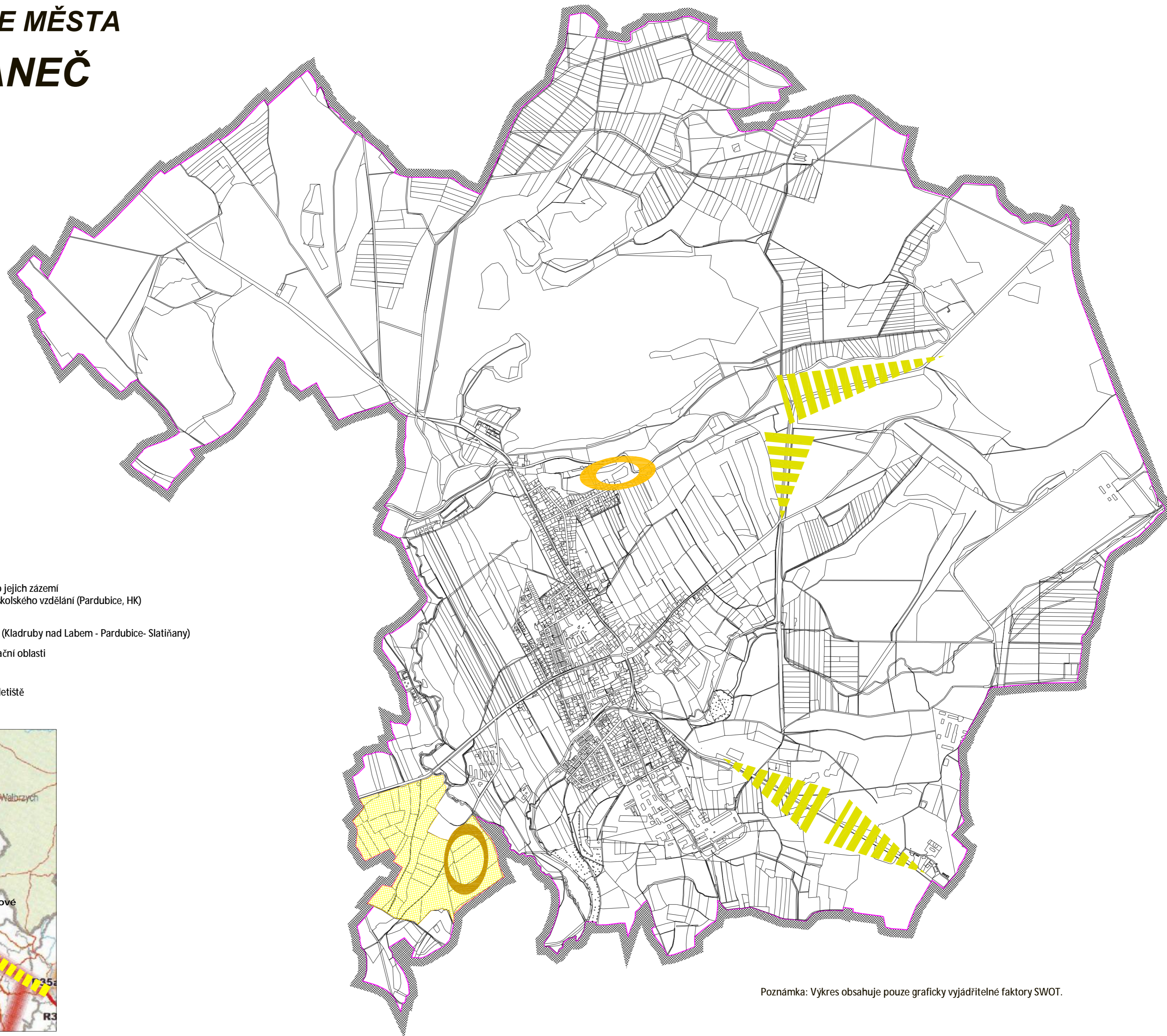
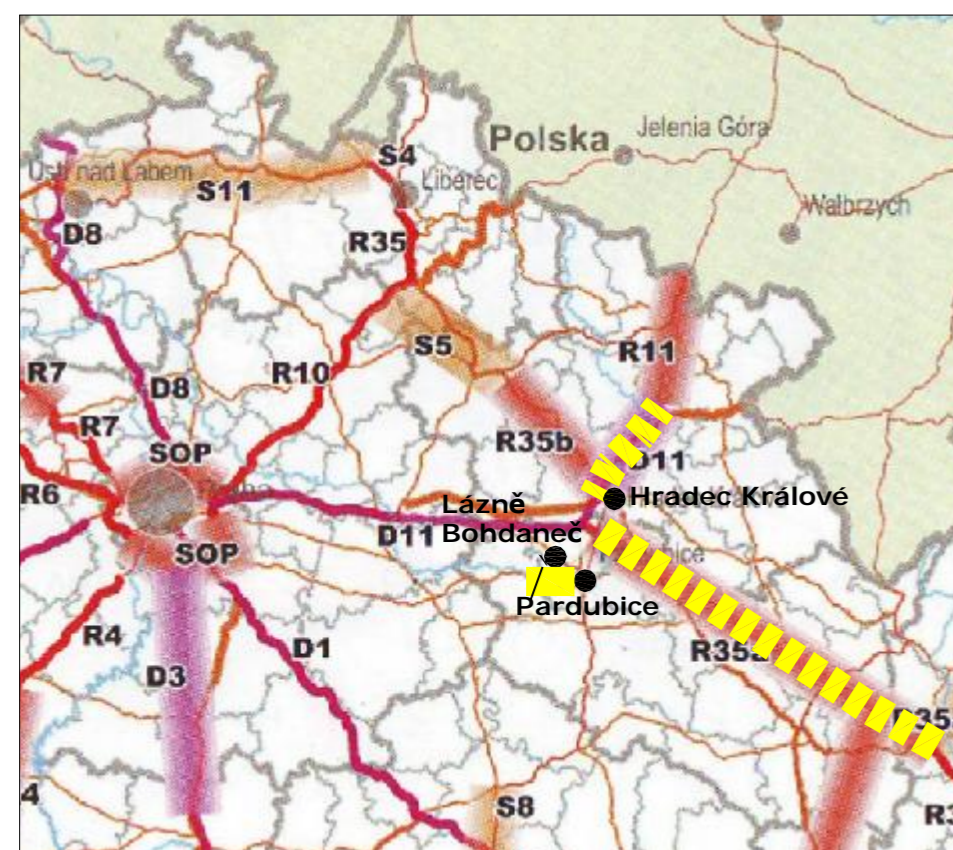
2011 - 2027

Příloha 4.1.c)
Grafické vyjádření SWOT analýzy

PŘÍLEŽITOSTI (O)

LEGENDA

-  O2 - trend pohybu obyvatel směrem z velkých měst do jejich zázemí
-  O5 - blízkost/dosažitelnost středoškolského a vysokoškolského vzdělání (Pardubice, HK)
-  O10 - rozšíření těžby šterkopisku
-  O13 - vytvoření hypocentra nadregionálního významu (Kladruby nad Labem - Pardubice - Slatiňany)
-  O14 - přeměna vytěžených oblastí šterkopisku v rekreační oblasti
-  O18 - dokončení dálnice D11 a rychlostní silnice R35
-  O21 - posílení významu pardubického mezinárodního letiště



Poznámka: Vykres obsahuje pouze graficky vyjádřitelné faktory SWOT.